HAIZE
guide randonnée

IRATI
QUATRE VALLÉES

Moyen

①

Escalier - Eskaleta

Collection Irati

8,5 km | 540 m D+ | 3/4h

Avant votre randonnée, **pensez à télécharger cette fiche PDF en cliquant sur l'icône** ⇧ de votre navigateur. Vous aurez ainsi les instructions même hors réseau.

N'oubliez pas de charger votre téléphone à 100% et votre batterie externe.

Au départ de l'accueil des chalets d'Iraty, prenez la direction du col de Bagargiak / Larrau et remontez légèrement pour passer au ras du chalet Arlas 1, afin de rejoindre la piste juste derrière. Vous surplombez alors la route qui se trouve en contrebas sur votre gauche. Le chemin est dessiné en trait fin noir sur la carte IGN, juste au-dessus de la route D19 dessinée en trait épais jaune.







550 m, vous atteignez un virage en épingle et continuez tout droit.



750 m, vous tournez à gauche sur la route qui descend au col de Bagargiak. Route qui dessert plusieurs chalets.



950 m, vous êtes au col de Bagargiak et vous prenez la route qui monte à gauche entre le parking et le restaurant.
Le chemin est alors dessiné en pointillé rose sur la carte IGN. Vous continuez cette route qui passe entre les chalets, elle tourne progressivement à droite.



Km 1,3, juste avant le dernier chalet, vous bifurquez à gauche dans la pente qui descend raide dans la forêt.



Km 1,6, vous atteignez une piste au niveau du col d'Iratzabaleta avec plusieurs palombières. Vous prenez le chemin qui monte vers le nord, puis tourne vers l'est, à droite derrière les palombières. Le chemin est de nouveau en trait plein rose, c'est le GR10. Ici, en plus des balisages jaunes, vous suivez aussi les balisages rouges et blancs.



Km 2,5, vous êtes au pied du pic des Escaliers. Le GR10 part à gauche à flanc, vous continuez à suivre les traces jaunes qui montent tout droit au pic. Sur la carte IGN, le chemin est dessiné en pointillé rose, et ce jusqu'au retour au col de Bagargiak.





Km 2,8, le chemin tourne à droite, vers l'est, avant d'arriver au sommet. Vous êtes à flanc du pic des Escaliers, la pente ascendante ainsi que le sommet sur votre gauche. À droite, au loin, vous voyez le pic d'Orhy.



Km 3, vous faites pratiquement un 180° direction ouest et vous vous trouvez en face du pic des Escaliers.

Km 3,3, vous êtes au sommet.





Km 3,8, vous êtes toujours en direction ouest et contournez le pic de Gaztelia par la gauche. En face de vous, un peu sur la gauche, le sommet Arthanolatze que vous allez devoir gravir.



Km 4,1, vous bifurquez à gauche, sud-ouest, face à la montée du sommet Arthanolatze.

Km 4,5, vous êtes au sommet d’Arthanolatze et vous allez redescendre par la sente qui plonge au sud-ouest. Vous avez en face de vous le pic d’Orhy et un peu plus à droite l’accueil des chalets d’Iraty.





Km 5, le chemin tourne légèrement à gauche vers le cayolar Murrolatze.

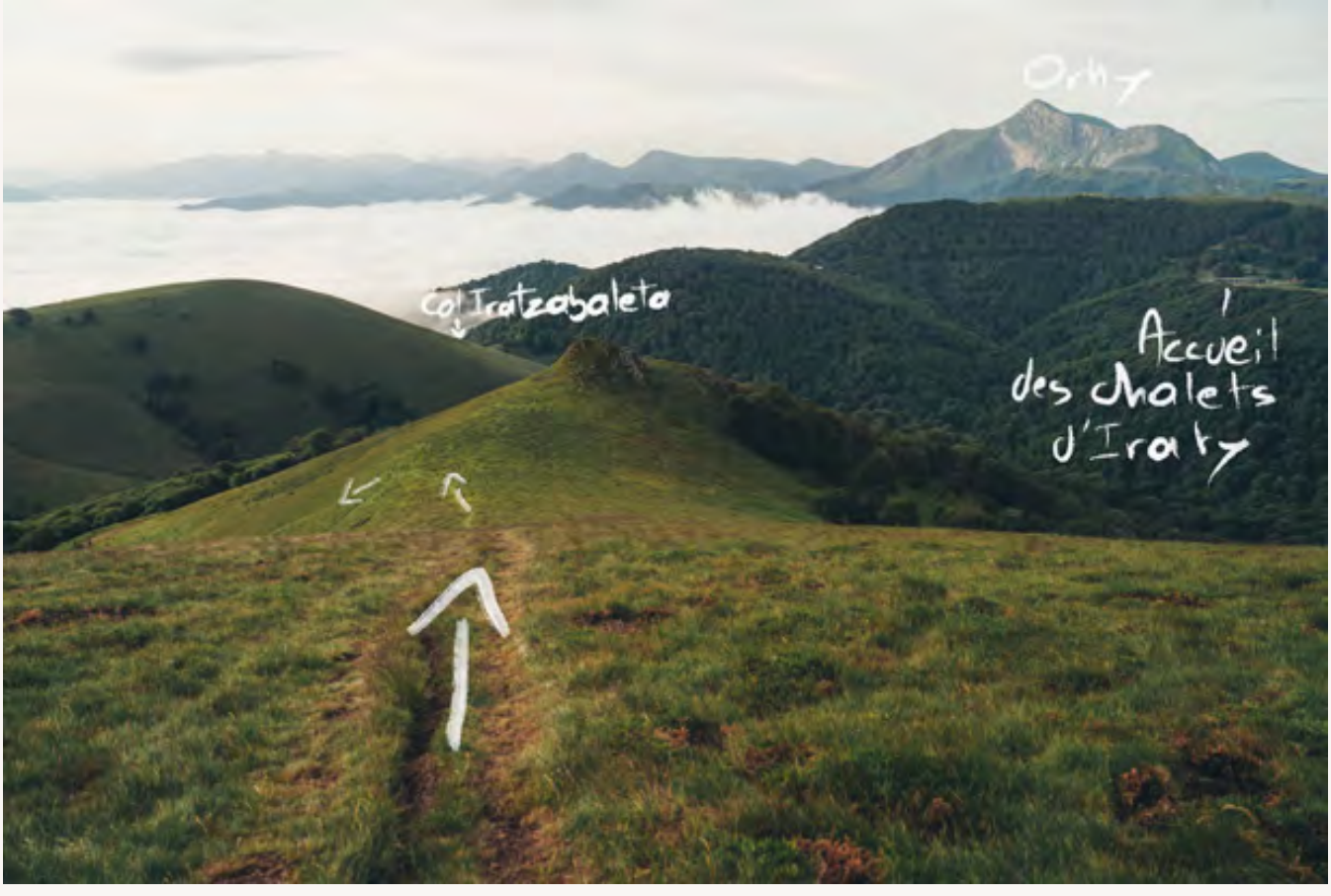

Km 5,2, vous atteignez la piste du cayolar, cayolar que vous allez laisser dans votre dos, et prenez à droite dans le sens de la descente.



Km 5,5, vous laissez la piste et bifurquez à gauche dans un petit chemin. Vous allez croiser à deux reprises la piste sur votre droite, continuez toujours le chemin qui passe entre forêt et clairières.





Km 6, vous atteignez une piste perpendiculaire à votre chemin. Vous prenez à gauche en direction du col d'Iratzabaleta.



Km 6,7, vous atteignez le col et tournez à droite pour emprunter la route.



Km 7, vous atteignez une route qui dessine un virage en épingle et prenez à droite. Le chemin est alors dessiné en trait plein rose sur la carte IGN et suit la route blanche qui remonte au col de Bagargiak.



Km 7,5, vous êtes au col de Bagargiak. Vous reprenez le chemin aller qui surplombe la route, cette fois en direction de l'accueil des chalets d'Iraty / Saint-Jean-Pied-de-Port.







Km 8,5, vous êtes arrivés à l'accueil des chalets d'Iraty.



Topo HAIZE

Chalets d'Iraty

HAIZE
guide randonnée

© HAIZE — Adrien Ballanger. Tous droits réservés. Ce document est protégé par le droit d'auteur. Toute reproduction, diffusion ou utilisation commerciale, même partielle, est strictement interdite sans autorisation écrite de l'auteur. adrien@haize.fr