HAIZE
guide randonnée

IRATi
QUATRE VALLÉES

Moyen

②

Orgambidetxa - Lapatine

Collection Irati

6,5 km | 250 m D+ | 2/3h

Avant votre randonnée, **pensez à télécharger cette fiche PDF en cliquant sur l’icône** ⇧ de votre navigateur. Vous aurez ainsi les instructions même hors réseau.

N’oubliez pas de charger votre téléphone à 100% et votre batterie externe.

Au départ de l’accueil des chalets d’Iraty, prenez la direction du col de Bagargiak / Larrau et remontez légèrement pour passer au ras du chalet Arlas 1, afin de rejoindre la piste juste derrière. Vous surplombez alors la route qui se trouve en contrebas sur votre gauche. Le chemin est dessiné en trait fin noir sur la carte IGN, juste au-dessus de la route D19 dessinée en trait épais jaune.







À 650 m du départ, le chemin descend à gauche vers un chalet et le col de Bagargiak, vous laissez ce chemin et continuez tout droit sur le chemin signalé par le chiffre 2 et le balisage jaune.



À 750 m, vous atteignez la route qui monte aux chalets, prenez à droite dans le sens de la montée, vers le sud. Le chemin est alors dessiné en trait plein rose sur la carte IGN et longe la route blanche.





À 930 m, vous atteignez le dernier chalet ; juste avant, vous tournez à droite dans la forêt et tout de suite à gauche dans le chemin qui monte raide à travers les hêtres, il est repéré par les chiffres 2 et 3.



Km 1, vous atteignez l'orée de la forêt sur la crête d'Orgambidexka, le pic d'Orhy est juste en face de vous. Vous tournez à droite, vers l'ouest. La forêt se trouve sur votre droite et le pic d'Orhy à gauche.



Km 1,6, vous atteignez les antennes. Entre ces dernières, un jalon avec le chiffre 2 et une trace jaune vous indiquent de tourner à gauche, vers le sud à nouveau, avec le sommet Mehatze juste en face.





Km 2, vous êtes sur le sommet Mehatze et continuez tout droit en descendant vers le col de Mehatze.



Km 2,3, col de Mehatze, la route doit être à votre droite et en face se trouve une pente raide qu'il vous faut gravir.



Km 2,5, vous êtes descendus et apercevez au loin une piste en gravier. Juste avant cette dernière, les traces jaunes vous font bifurquer à gauche vers l'est, en direction d'un sommet tout rond. L'Orhy est alors à votre droite et les antennes à gauche. Sur la carte IGN, le chemin est alors dessiné en pointillés violets.







Km 3, vous atteignez le sommet tout rond, nommé Aitxigarre. Pour le retour, revenez sur vos pas.



Km 3,4, un jalon avec une trace jaune vous indique de tourner à droite vers un abreuvoir.



Km 3,5, vous atteignez l'abreuvoir et prenez le chemin le plus bas qui part tout droit vers la forêt. Il descend très doucement et suit plus ou moins la courbe de niveau.

Km 4,1, le chemin entre dans la forêt et va tourner progressivement vers la droite, l'est. La crête d'Orgambidexka et ses antennes se trouvent alors au-dessus de vous sur la gauche.

Km 5, vous atteignez la route, la D19, et tournez à gauche vers le nord sur cette dernière pour remonter jusqu'au col de Bagargiak.



Km 5,7, vous êtes au col de Bagargiak. Vous reprenez le chemin aller qui surplombe la route, cette fois en direction de l'accueil des chalets d'Iraty / Saint-Jean-Pied-de-Port. En montant sur la route qui mène aux chalets, vous allez trouver à droite le chemin de l'aller avec le panneau «Espace Accueil, Boutique, par le sentier en forêt».





Km 6,6, vous êtes arrivés à l'accueil des chalets d'Iraty.



Topo HAIZE

Chalets d'Iraty

HAIZE

guide randonnée

© HAIZE — Adrien Ballanger. Tous droits réservés. Ce document est protégé par le droit d'auteur. Toute reproduction, diffusion ou utilisation commerciale, même partielle, est strictement interdite sans autorisation écrite de l'auteur.

adrien@haize.fr