H A I Z E
guide randonnée

IRATi
QUATRE VALLÉES

Moyen

④

Zihigolatze

Collection Irati

8,5 km | 385 m D+ | 3/4h

Avant votre randonnée, **pensez à télécharger cette fiche PDF en cliquant sur l'icône** ⇪ de votre navigateur. Vous aurez ainsi les instructions même hors réseau.

N'oubliez pas de charger votre téléphone à 100% et votre batterie externe.

Vous laissez l'accueil des chalets d'Iraty dans votre dos, traversez la route, puis le parking et prenez la piste au fond qui part vers le nord puis tourne progressivement vers la gauche, l'ouest. Le chemin est dessiné en trait plein rose sur la carte IGN, c'est le GR10, vous suivez alors les traces jaunes et le numéro 4 vert, ainsi que les traces rouges et blanches.



Vous cheminez sur la crête Heguichouria où vous laisserez sur votre droite deux chalets. Après 800 m, la piste commence à descendre.



Km 1,7, vous atteignez un premier virage dans la forêt, vous en enchaînerez trois.

Km 2,5, vous bifurquez à droite, vers le nord, le chemin est signalé par un panneau « 4 Zihigolatze ». Vous quittez alors le GR10 et ne suivez plus que les traces jaunes. Le chemin est alors dessiné en pointillés roses sur la carte IGN.



Km 2,9, le chemin se scinde en deux, continuez sur celui de gauche qui descend.



Km 3,2, vous traversez un cours d'eau et bifurquez juste après à droite, vers l'est.



Km 3,6, vous rencontrez un premier virage en épingle et une piste en face, ne partez pas tout droit sur la piste, continuez de monter à gauche. Vous reprenez alors la direction nord. Vous enchaînez quatre virages en épingle.



Km 4,5, vous sortez de la forêt sur une nouvelle piste et faites face à une bergerie. Vous prenez alors à droite vers l'est.



Km 6,7, vous atteignez le col d'Iratzabaleta et tournez à droite pour emprunter la route.



Km 7, vous atteignez une route qui dessine un virage en épingle et prenez à droite. Le chemin est alors dessiné en trait plein rose sur la carte IGN et suit la route blanche qui remonte au col de Bagargiak.



Km 7,5, vous êtes au col de Bagargiak. Vous reprenez le chemin aller qui surplombe la route, cette fois en direction de l'accueil des chalets d'Iraty / Saint-Jean-Pied-de-Port.







Km 8,5, vous êtes arrivés à l'accueil des chalets d'Iraty.



Topo HAIZE

Chalets d'Iraty

HAIZE
guide randonnée

IRATI
QUATRE VALLÉES

© HAIZE — Adrien Ballanger. Tous droits réservés. Ce document est protégé par le droit d'auteur. Toute reproduction, diffusion ou utilisation commerciale, même partielle, est strictement interdite sans autorisation écrite de l'auteur. adrien@haize.fr