HAIZE
guide randonnée

IRATI
QUATRE VALLÉES

Difficile

⑦

Escalier - Mendibel

Collection Irati

17 km | 980 m D+ | 6/8h

Avant votre randonnée, **pensez à télécharger cette fiche PDF en cliquant sur l'icône ⇧** de votre navigateur. Vous aurez ainsi les instructions même hors réseau.

N'oubliez pas de charger votre téléphone à 100% et votre batterie externe.

Au départ de l'accueil des chalets d'Iraty, prenez la direction du col de Bagargiak / Larrau, à l'est, et remontez légèrement pour passer au ras du chalet Arlas 1, afin de rejoindre la piste juste derrière. Vous surplombez alors la route qui se trouve en contrebas sur votre gauche.
Le chemin est dessiné en trait fin noir sur la carte IGN, juste au-dessus de la route D19 dessinée en trait épais jaune.







550 m, vous atteignez un virage en épingle et continuez tout droit.



750 m, vous tournez à gauche sur la route qui descend au col de Bagargiak.



950 m, vous êtes au col de Bagargiak et vous prenez la route qui monte à gauche entre le parking et le restaurant. Le chemin est alors dessiné en pointillés roses sur la carte IGN. Vous continuez cette route qui passe entre les chalets, elle tourne progressivement à droite.



Km 1,3, juste avant le dernier chalet, vous bifurquez à gauche dans la pente qui descend raide dans la forêt.



Km 1,6, vous atteignez une piste au niveau du col d'Iratzabaleta avec plusieurs palombières. Vous prenez le chemin qui monte tout droit puis tourne progressivement vers la droite, vers le pic des Escaliers, et vous laissez la piste partir sur votre gauche. Le chemin est de nouveau en trait plein rose, c'est le GR10. Ici, en plus des balisages jaunes, vous suivez aussi les balisages rouges et blancs.



Km 2,5, vous êtes au pied du pic des Escaliers. Le GR10 part à gauche à flanc, vous continuez à suivre les traces jaunes qui montent tout droit au pic. Sur la carte IGN, le chemin est dessiné en pointillés roses et ce jusqu'au retour au col Bagargiak.





Km 2,8, le chemin tourne à droite, vers l’est, avant d’arriver au sommet. Vous êtes à flanc du pic des Escaliers, la pente ascendante ainsi que le sommet sur votre gauche.



Km 3, vous faites pratiquement un 180° direction ouest et vous vous trouvez en face du pic des Escaliers.

Km 3,3, vous êtes au sommet.



Km 3,8, vous êtes toujours en direction ouest et contournez le pic de Gaztelia par la gauche. En face de vous, un peu sur la gauche, le sommet Arthanolatze que vous allez devoir gravir.



Km 4,5, vous êtes au sommet d’Arthanolatze. Pour redescendre, vous continuez vers l’ouest, à droite d’où vous arrivez. Sur la carte IGN, le chemin est dessiné en petits points noirs et se dirige vers le col de Burquidoy.



Km 5,4, vous êtes au col et continuez tout droit, puis le chemin tourne progressivement vers la droite, le nord, pour atteindre le sommet Xardeka que vous voyez sur votre droite. Sur la carte IGN, le chemin est dessiné en tirets noirs.



Km 6, vous êtes au sommet Xardeka. Vous redescendez à gauche, toujours en direction ouest. Vous passez sous le sommet Ataramatze repéré par l'altitude 1370 sur la carte.



Km 7, vous êtes face au sommet Mendibel et prenez la sente qui descend à gauche et passe sous le sommet.

Km 7,8, vous atteignez l'orée d'un bois et effectuez un 180° sur votre droite pour remonter sur les pentes du Mendibel. Ici, le chemin n'est plus dessiné sur la carte IGN et ce jusqu'au col de Burdinkurutxeta.



Km 8,2, vous effectuez à nouveau un 180° vers la gauche cette fois pour atteindre le sommet.



Km 8,4, vous êtes au sommet du Mendibel et vous allez continuer tout droit vers l'ouest pour redescendre au col de Burdinkurutxeta. Vous allez suivre la ligne de crête.











Km 9,5, vous atteignez le col de Burdinkurutxeta, traversez la route et empruntez la piste qui descend en contrebas. La route se trouve sur votre gauche. Cette piste effectue un premier virage à 180°, puis tout de suite un deuxième ; à quelques mètres, vous apercevez une bergerie qu'il vous faut rejoindre. Vous êtes alors en direction du sud-est et empruntez un chemin dessiné en noir puis en pointillés noirs sur la carte IGN.



Km 10, juste avant la bergerie, vous bifurquez à gauche dans le chemin qui descend au ruisseau et traversez ce dernier.



Km 11, vous traversez de nouveau le ruisseau, il se trouve alors sur votre gauche.



Km 11,7, vous atteignez le plateau de Cize et le restaurant Etxola. Vous devez traverser de nouveau le ruisseau, par un pont cette fois-ci, et rejoignez la route au niveau du restaurant.



Km 11,8, vous êtes face au restaurant et tournez à droite sur la route. Tournez ensuite à gauche dans le petit chemin à côté des sapins et qui remonte sur la route.







Km 11,9, vous continuez tout droit dans le grand chemin herbeux. Vous suivez alors le GR10 ; le chemin est donc balisé en rouge et blanc, en plus du jaune. Sur la carte IGN, le chemin est dessiné en trait plein rose.



Km 13,6, vous êtes au lac d'Iraty et devez traverser la route pour rejoindre le passage qui se trouve sur l'écluse du lac, à l'ouest, et continuer le GR qui monte dans la forêt.



Km 15, vous atteignez l’orée de la forêt sur la crête Heguichouria. Le chemin se transforme petit à petit en piste carrossable. La forêt se trouve sur votre gauche et sur votre droite la vue est dégagée.

Km 15,5, vous atteignez le premier chalet et 100 m plus loin un deuxième. Vous apercevez l’accueil des chalets d’Iraty sur votre droite.

Km 16,3, vous êtes arrivés à l’accueil des chalets d’Iraty.

Topo HAIZE

Chalets d’Iraty

HAIZE

guide randonnée

IRATI

QUATRE VALLÉES

© HAIZE — Adrien Ballanger. Tous droits réservés. Ce document est protégé par le droit d’auteur. Toute reproduction, diffusion ou utilisation commerciale, même partielle, est strictement interdite sans autorisation écrite de l’auteur.

adrien@haize.fr