H A I Z E
guide randonnée

IRATI
QUATRE VALLÉES

Facile

⑨

Petrilarre

Collection Irati

8,5 km | 180 m D+ | 2h30/3h

Avant votre randonnée, **pensez à télécharger cette fiche PDF en cliquant sur l'icône** ⇧ de votre navigateur. Vous aurez ainsi les instructions même hors réseau.

N'oubliez pas de charger votre téléphone à 100% et votre batterie externe.

Au départ des chalets d'Iraty, prenez la route à gauche qui part vers le sud, vous trouverez les panneaux noirs et rouges des deux itinéraires neige Petrilarre et Uthucharre. Sur la carte IGN, vous suivez la route dessinée en blanc.







À 910 m, vous sortez de la route pour prendre la piste à droite. À partir d'ici, le chemin est balisé en jaune et repéré par le chiffre 9. Sur la carte IGN, le chemin est dessiné en trait plein noir jusqu'à retrouver la route.





Km 1,5, vous prenez la piste qui monte à gauche.



Km 3,6, vous prenez la piste qui part à droite dans une clairière et, au fond de la clairière, vous prenez à droite.





Sur 3 km vous ne rencontrerez pas d’autres bifurcations.

Km 7,2, vous retrouvez la route.

Km 8,1, vous êtes de retour à l’accueil des chalets d’Iraty.

Topo HAIZE

Chalets d’Iraty

HAIZE
guide randonnée

IRATI
QUATRE VALLÉES

© HAIZE — Adrien Ballanger. Tous droits réservés. Ce document est protégé par le droit d’auteur. Toute reproduction, diffusion ou utilisation commerciale, même partielle, est strictement interdite sans autorisation écrite de l’auteur. adrien@haize.fr