HAIZE
guide randonnée

IRATI
QUATRE VALLÉES

Moyen

⑩

Uthurcharre

Collection Irati

14 km | 360 m D+ | 4h/5h

Avant votre randonnée, **pensez à télécharger cette fiche PDF en cliquant sur l'icône** ⇪ de votre navigateur. Vous aurez ainsi les instructions même hors réseau.

N'oubliez pas de charger votre téléphone à 100% et votre batterie externe.

Au départ des chalets d'Iraty, prenez la route à gauche qui part vers le sud, vous trouverez les panneaux noir et rouge des deux itinéraires neige Petrilarre et Uthucharre.
Sur la carte IGN, vous suivez la route dessinée en blanc.







À 910 m, vous sortez de la route pour prendre la piste à droite. À partir d'ici, le chemin est balisé en jaune et repéré par le chiffre 10, et sur la carte IGN, le chemin est dessiné en trait plein noir jusqu'à retrouver la route.





Km 1,5, vous prenez la piste qui monte à gauche.



Km 3,6, vous prenez la piste qui part à gauche.



Km 7,5, vous croisez plusieurs panneaux et continuez tout droit en direction d'Uthurzeheta / Leherra.



Km 7,7, vous tournez à gauche. Sur la carte IGN, vous reprenez le GRT10 dessiné en trait plein violet.



Km 7,9, vous atteignez une route que vous prenez à gauche pour monter au col de Leherra.



Km 8,1, vous êtes au niveau du cayolar Uturcharre.



Km 9,2, vous atteignez le col Leherra Murkhuillako et tournez à gauche sur la route que vous suivrez jusqu'à l'accueil des chalets d'Iraty, votre arrivée.



Km 14, vous êtes arrivé à l'accueil des chalets d'Iraty.

Topo HAIZE

Chalets d'Iraty

HAIZE
guide randonnée

IRATI
QUATRE VALLÉES

© HAIZE — Adrien Ballanger. Tous droits réservés. Ce document est protégé par le droit d'auteur. Toute reproduction, diffusion ou utilisation commerciale, même partielle, est strictement interdite sans autorisation écrite de l'auteur. adrien@haize.fr