HAIZE
guide randonnée

IRATI
QUATRE VALLÉES

Facile

⑳

Zurzai

Collection Irati

7,5 km | 200 m D+ | 2h/3h

Avant votre randonnée, **pensez à télécharger cette fiche PDF en cliquant sur l’icône** ⇪ de votre navigateur. Vous aurez ainsi les instructions même hors réseau.

N’oubliez pas de charger votre téléphone à 100% et votre batterie externe.

Depuis le parking, vous traversez la route et prenez à gauche comme l’indique le panneau jaune. La route part vers le sud et est dessinée en trait plein violet sur la carte.





À 220 m, vous tournez à droite vers la bergerie et le restaurant «Le Kayolar».



400 m, vous atteignez la première bergerie et passez entre celle-ci et l’enclos. Sur la carte IGN, elle est notée Iratiko Etxola et le chemin est alors dessiné en tirets violets.



460 m, vous tournez à gauche et longez la deuxième bergerie pour vous enfoncer dans la forêt.



Km 1,5, le chemin se sépare légèrement du ruisseau vers la droite.



Km 1,9, vous sortez de la forêt et marchez en direction d'un parking qui se trouve sur la droite. Sur cette photo, il est caché par les arbres.



Km 2,5, vous atteignez la piste qui sera le chemin retour ; pour aller voir la tourbière et le point de vue du col de Zurzai, continuez la route tout droit.



Km 2,9, vous êtes au col de Zurzai et repartez par le même itinéraire.



Km 3,3, vous retrouvez la piste que vous avez laissée à l’aller et qui est votre chemin retour. Vous effectuez pratiquement un 180° sur votre droite, le chemin est signalé par un jalon où est écrit OKABE.



Km 3,5, vous atteignez un virage en épingle, vous prenez à gauche dans le sens de la descente. Un panneau jaune vous indique «retour parking Okabe / Zurzai».







Km 5,5, un premier virage en épingle vous fait faire un 180° vers la gauche. Vous enchaînerez deux autres virages en épingle.



Km 6,5, vous regagnez la route et prenez à droite. Un panneau jaune vous indique le retour.



Vous continuez la route jusqu'à retrouver celle du départ qui va vers le restaurant Etxola et, plus loin à droite, le parking du départ.





Topo HAIZE

Chalets d'Iraty

HAIZE
guide randonnée

IRATi
QUATRE VALLÉES

© HAIZE — Adrien Ballanger. Tous droits réservés. Ce document est protégé par le droit d'auteur. Toute reproduction, diffusion ou utilisation commerciale, même partielle, est strictement interdite sans autorisation écrite de l'auteur. adrien@haize.fr