HAIZE
guide randonnée

IRATI
QUATRE VALLÉES

Moyen

㉑

Okabe

Collection Irati

14 km | 520 m D+ | 4h30/5h30

Avant votre randonnée, **pensez à télécharger cette fiche PDF en cliquant sur l'icône ⇧** de votre navigateur. Vous aurez ainsi les instructions même hors réseau.

N'oubliez pas de charger votre téléphone à 100% et votre batterie externe.

Depuis le parking, tournez à gauche, vers le sud, sur la route direction chalet Pedro. Vous laissez sur votre droite celle qui monte vers Esterençuby / Saint-Jean-Pied-de-Port. Vous allez suivre les balisages jaunes ainsi que les balisages rouges et blancs du GR10. Le chemin est dessiné en trait plein rose sur la carte IGN.







Km 1, vous avez juste dépassé le chalet Pedro qui se trouve sur votre gauche, vous allez bifurquer à droite sur une piste qui monte dans la forêt, vers l'ouest. Les panneaux du GR10 indiquent Cromlechs d'Occabe.


GR10 Traversée des Pyrénées
1,4 km 0h30 IRATY-CIZE - Irati-Garazi
6,8 km 2h15 COL BAGARGIAK IRATY
GR10 Traversée des Pyrénées
CROMLECHS D'OCCABE - Okabe 1h30 4,1 km
ESTERENÇUBY - Esterentzubi 6h30 17,5 km





Km 3,4, vous atteignez une clairière avec un panneau qui indique Okabe tout droit et retour Iraty d'où vous venez. Continuez tout droit direction Okabe.



Km 3,8, la piste se scinde en deux ; prenez à gauche celle qui monte.

Km 4,1, à nouveau, la piste se scinde en deux ; prenez celle de gauche qui monte au sommet d'Okabe. Le sommet est facilement repérable par ses rochers.



Km 4,7, vous êtes au sommet. Vous tournez légèrement vers la droite, le nord, pour rejoindre les Cromlechs.



Km 5,6, vous êtes aux cromlechs et revenez sur vos pas direction sud pour le retour.



Km 6,2, ne remontez pas au sommet, vous continuez sur le GR10 qui passe dessous. Il tourne progressivement à gauche direction est, le sommet se trouve alors sur votre droite et en face de vous le pic d'Orhy.





Km 7,5, vous retrouvez la clairière avec le panneau Okabe et Retour Iraty ; ici, vous prenez la sente enherbée sur la gauche qui va vers la forêt et monte légèrement. Vous laissez le chemin de l'aller en terre sur votre droite. Vous laissez donc le GR10 et son balisage rouge et blanc et ne suivez plus que le balisage jaune. Sur la carte IGN, le chemin est alors dessiné en pointillés roses.





Km 8, vous atteignez le sommet nommé Gorostibizkarra, repéré par l'altitude 1340 sur la carte. Le chemin effectue alors un 180° sur la gauche, vers l'ouest. Vous commencez à descendre doucement.

Km 10, le chemin fait un virage en épingle à droite où un panneau jaune vous indique « Okabe », « Zurzai », « retour parking » ; continuez dans cette direction.





Km 12, un premier virage en épingle sur la gauche et vous en enchaînerez deux autres.



Km 13, vous rejoignez la route et tournez à droite sur cette dernière pour redescendre au plateau de Cize.



Km 14, vous atteignez le parking du départ.





Topo HAIZE

Chalets d'Iraty

HAIZE
guide randonnée

IRATI
QUATRE VALLÉES

© HAIZE — Adrien Ballanger. Tous droits réservés. Ce document est protégé par le droit d'auteur. Toute reproduction, diffusion ou utilisation commerciale, même partielle, est strictement interdite sans autorisation écrite de l'auteur. adrien@haize.fr